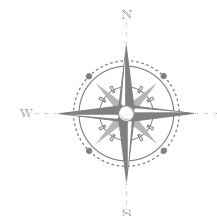
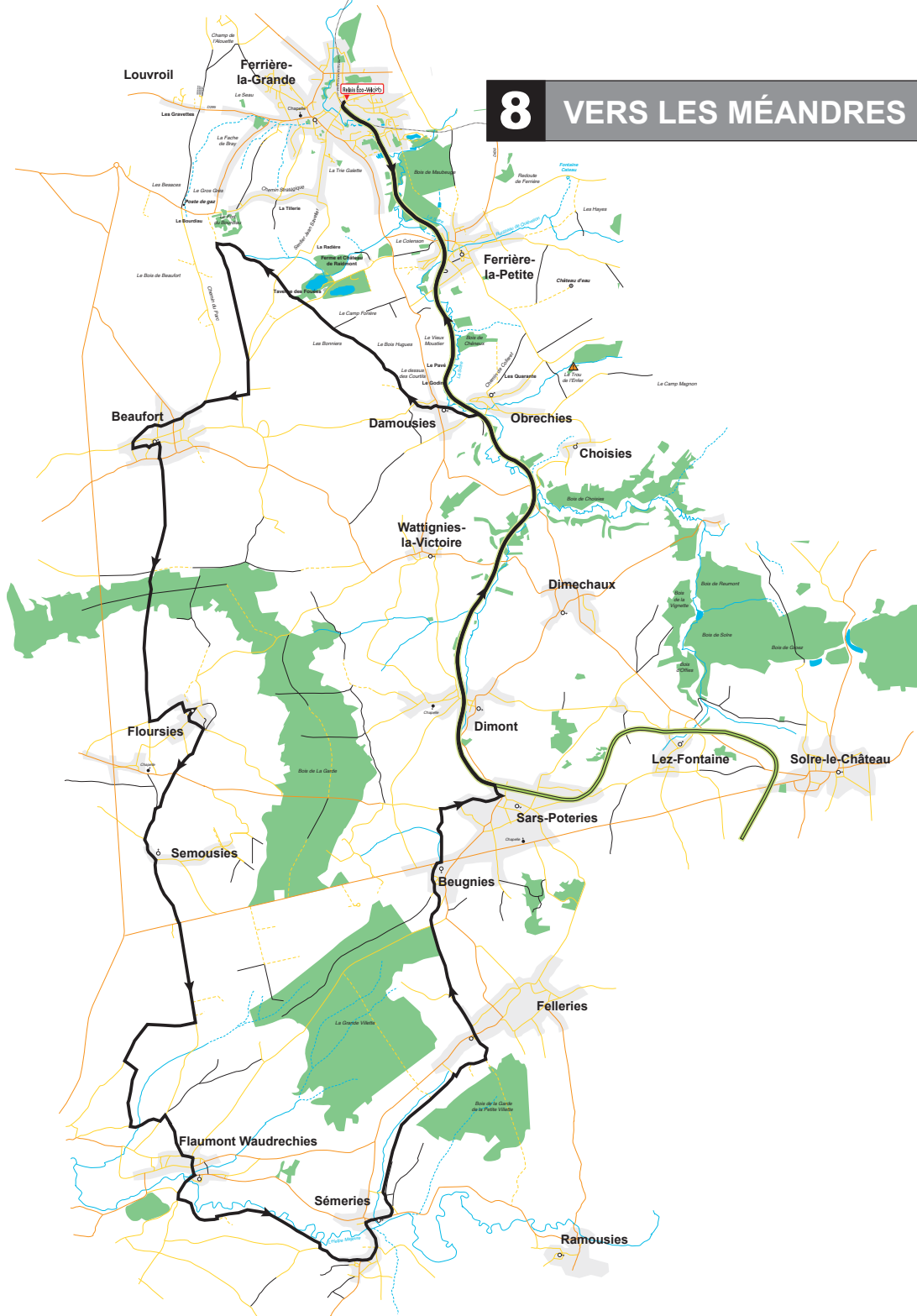










8

VERS LES MÉANDRES DE L'HELPE MAJEURE

54 KM - ENVIRON 4 H 30 MN



-  Route
-  Route irrégulièrement entretenue
-  Chemin
-  Voie ferrée
-  Cours d'eau
-  Ruisseaux
-  Voie Verte de l'Avesnois
-  Église - chapelle

1 cm = 500 m